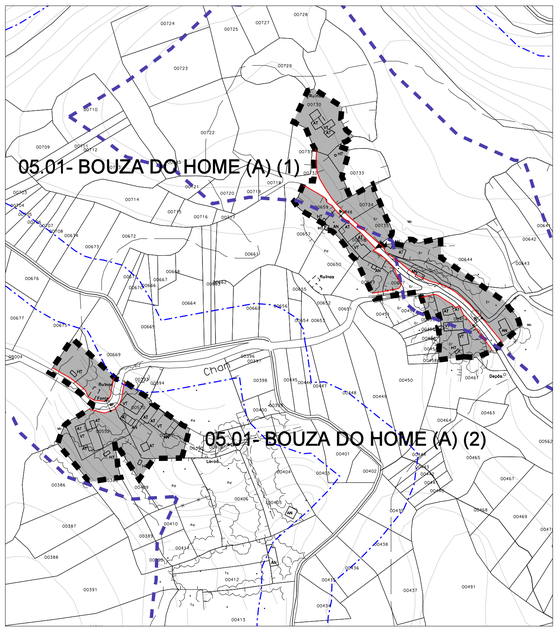

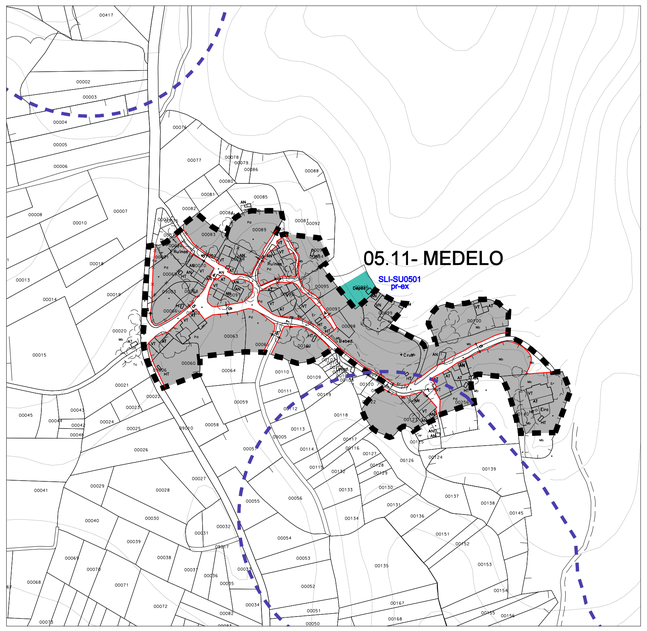

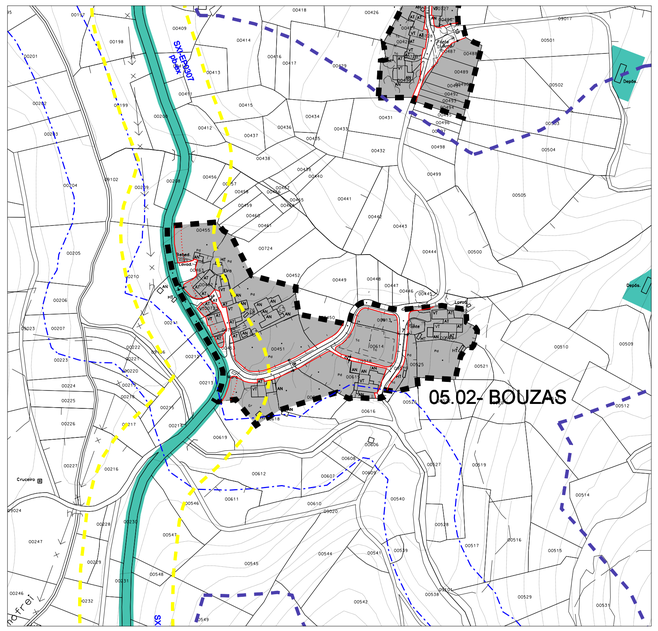

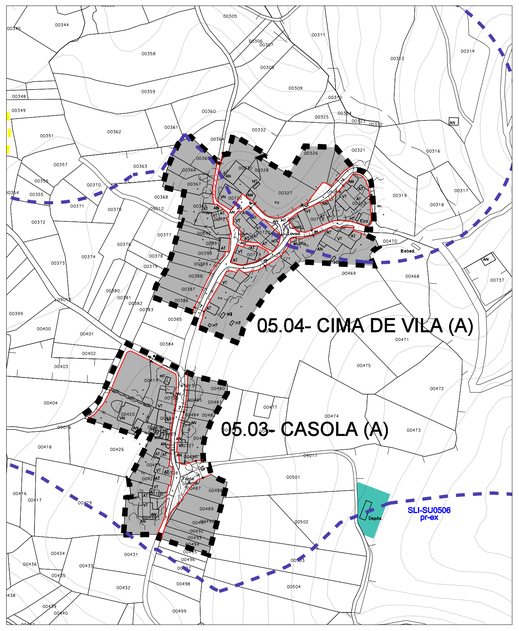

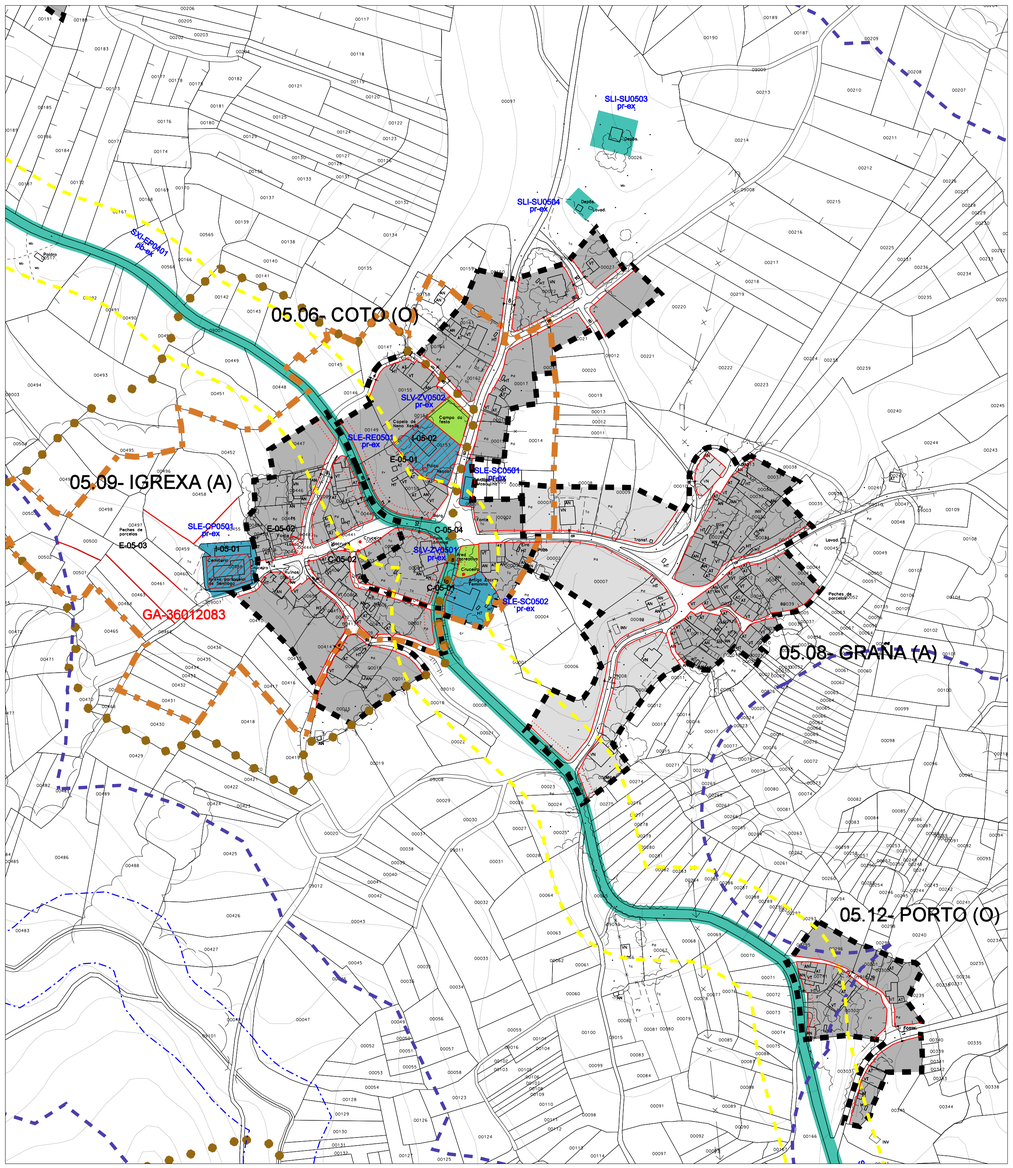

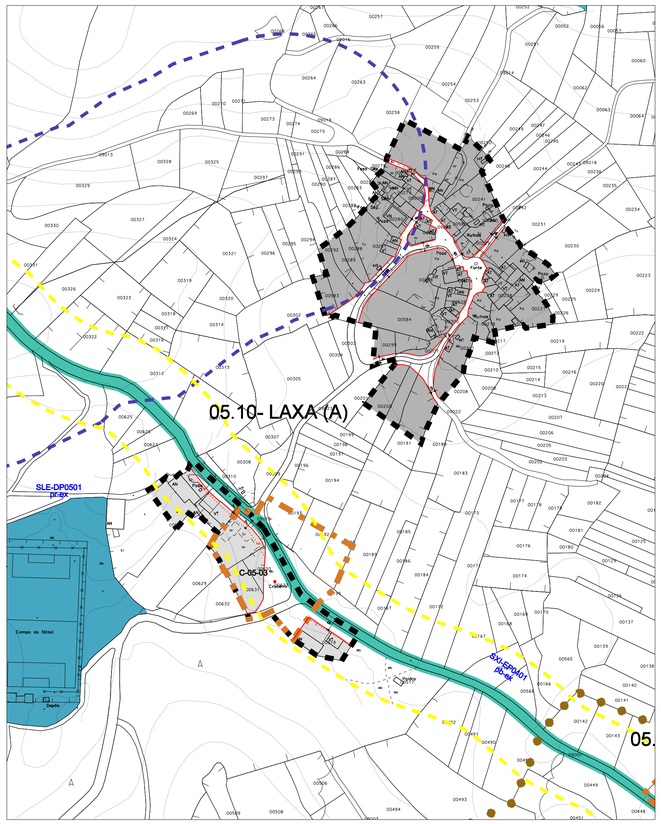

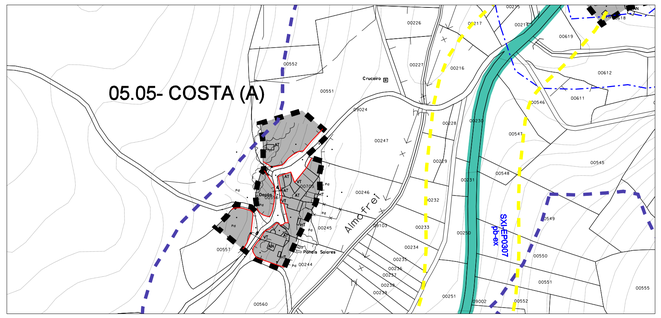

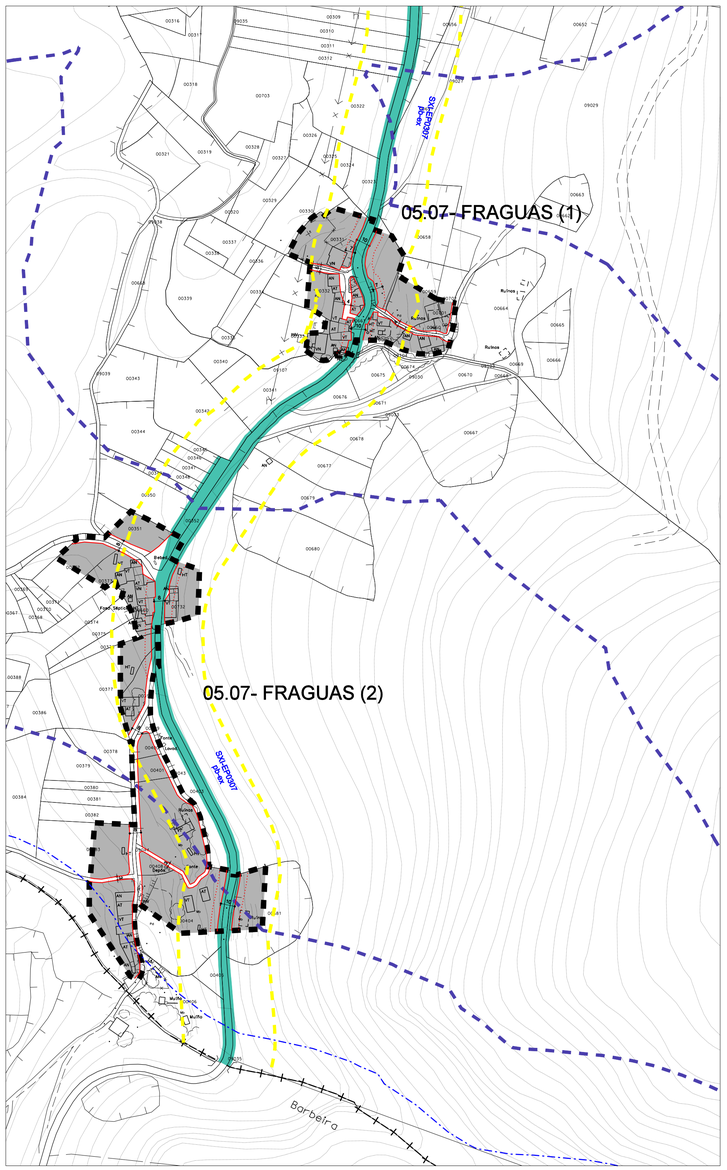

ordenanza

- núcleo rural (histórico-tradicional)
- núcleo rural (común)
- equipamento (sistema xeral ou local)
- esp. libre ou zona verde (sistema xeral ou local)
- sistema xeral de infraestructuras
- ámbito suxeito a plan especial de ordenación do núcleo rural

codificación

- SXE-SC151 pb-ex — codificación das dotacións
- elemento ou ámbito catalogado
- P-01-01 / GA27032101 — codificación do elemento catalogado

identificación de liñas

- liña límite do núcleo rural
- alliñación
- cambio de cualificación
- liña de recuado

servidumes e cautelas

- área de cautela de elem. do cat. arqueolóxico (GR.II-3)
- contorno de protección de elem. do cat. arquitectónico
- afección de estradas
- afección do ave-ferrocarril
- policía de augas
- zona de protección dos ríos

oau oficina de arquitectura urbanismo y planificación

plan xeral de ordenación municipal

documento de aprobación inicial

Concello de Cotobade

ordenación dos núcleos rurais - Caroi (Santiago)

O-05

marzo 2013

escala : 1/2.000